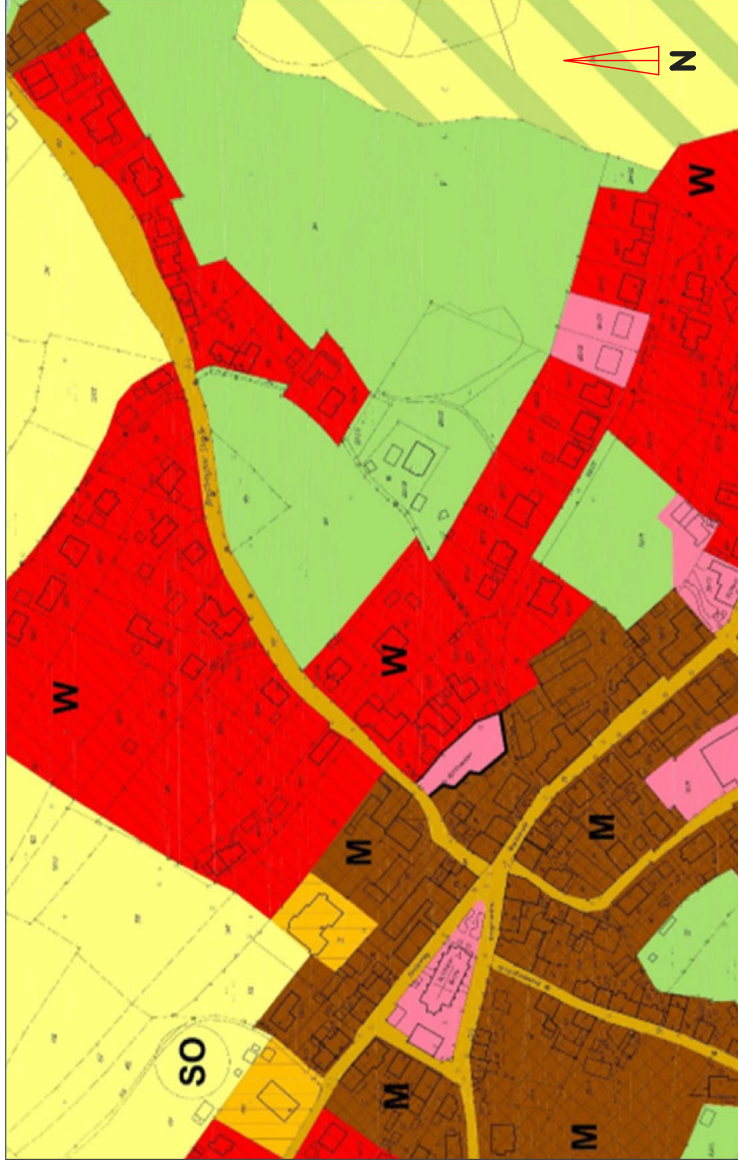


8. ÄNDERUNG DES FLÄCHENNUTZUNGSPLANES

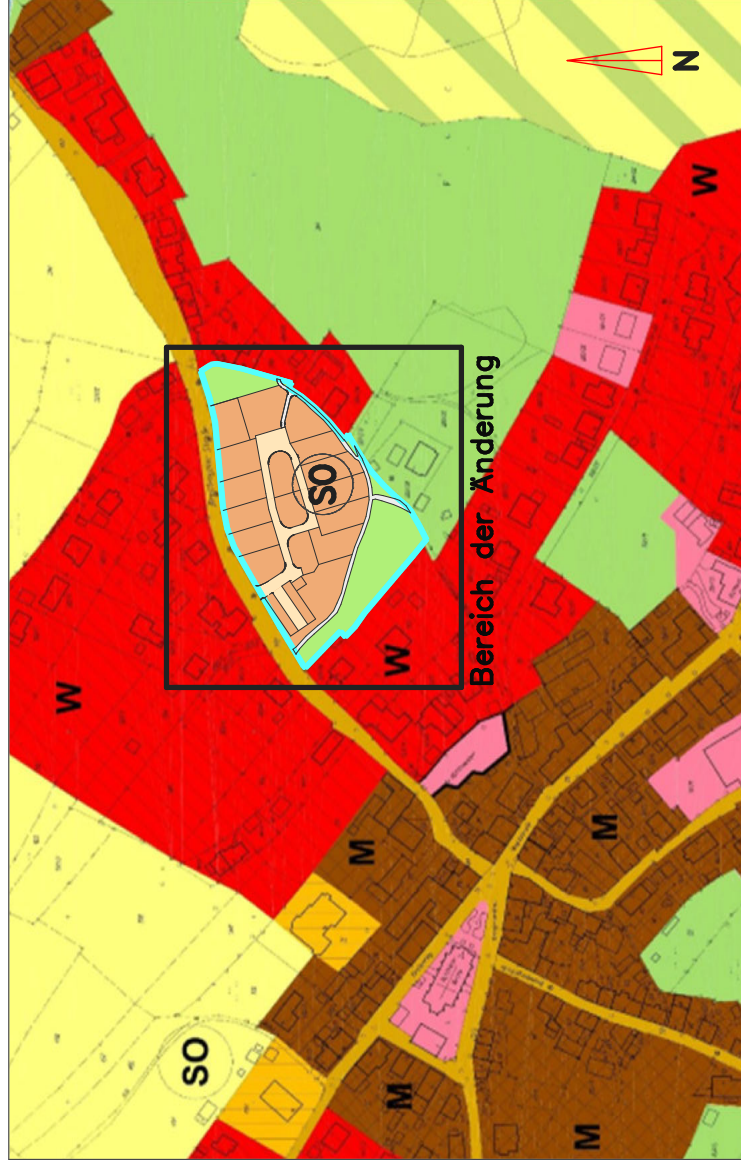
GEMEINDE BISCHOFSGRÜN
LANDKREIS BAYREUTH

Auszug aus dem rechtswirksamen Flächennutzungsplan



Planauszug M 1: 4000

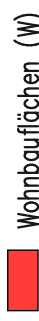
8. Änderung des Flächennutzungsplanes in der Fassung vom 25.07.2022



Planauszug M 1: 4000

LEGENDE

Art der baulichen Nutzung



Wohnbauflächen (W)
§1 Abs.1 Nr.1 BauNVO



Gemischte Bauflächen (M)
§1 Abs.1 Nr.2 BauNVO



Sonderbauflächen (SO)
§10 Nr. 4 BauNVO

Sondergebiet das der Erholung dient; ausschließlich Ferienhäuser



Flächen für den Gemeinbedarf



Öffentliche Grünflächen



Flächen für die Landwirtschaft mit besonderer Bedeutung für das Orts-/Landschaftsbild



Öffentliche Verkehrsflächen Kreis-/Ortsstraßen



Öffentliche Verkehrsflächen Fußwege



Abgrenzung Geltungsbereich



Bereich der Änderung



8. ÄNDERUNG DES FLÄCHENNUTZUNGSPLANES FÜR DEN BEREICH "Ferienpark Bischofsgrün-Bräuhauswiese"



LUFTBILD MIT GELTUNGSBEREICH DES BEBAUUNGSPLANS

AUSZUG FLÄCHENNUTZUNGSPLAN

25.07.2022
DATUM

0.57
PLAN-GR.

1
PLAN-NR.

1: 4000
MABSTAB

Dipl.-Ing. univ. Architekt+Stadtplaner **MICHAEL KRUG**

95367 TREBGAST, MICHELSDREUTH 10
E-MAIL: Architekt.Krug@t-online.de

TELEFON: 09227 / 9739073
TELEFAX: 09227 / 9739075